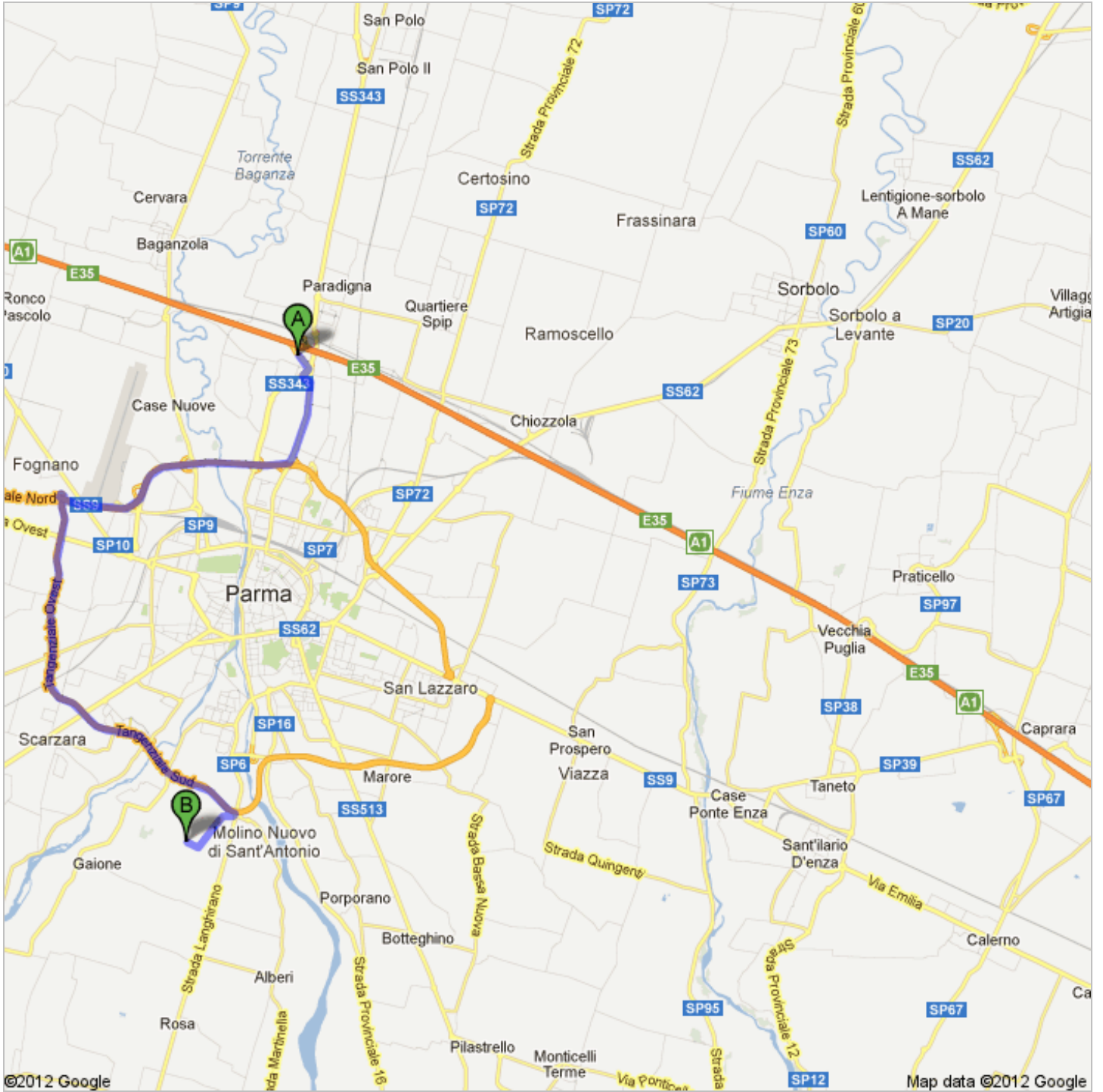



### Indicazioni stradali per Viale delle Scienze, Parma 15,4 km – circa 16 min




## Strada sconosciuta

1. Procedi in direzione **sudest** 290 m  
**Strada a pedaggio** 290 m (totale)

 2. Alla rotonda prendi la **2a** uscita e imbocca **Via San Leonardo** 1,8 km  
**Strada a pedaggio parziale** 2,1 km (totale)  
Attraversa 2 rotonde  
Circa 3 min


 3. Prendi lo svincolo per **Aeroporto/Piacenza/Milano** 250 m  
2,4 km (totale)

4. Entra in **SS9** 4,2 km  
Circa 3 min 6,5 km (totale)

 5. Prendi l'uscita verso **Tangenziale uscite da 10 a 19/La Spezia/Langhirano** 350 m  
6,9 km (totale)

6. Entra in **Tangenziale Ovest** 4,0 km  
Circa 3 min 10,9 km (totale)

7. Continua su **Tangenziale Sud** 3,1 km  
Circa 2 min 14,0 km (totale)

 8. Prendi l'uscita **15-Str.Langhirano** verso **Langhirano** 260 m  
14,2 km (totale)

 9. Alla rotonda prendi la **1a** uscita e imbocca **Viale delle Scienze** 1,2 km  
Attraversa la rotonda 15,4 km (totale)  
Circa 3 min

## Viale delle Scienze, Parma

Queste indicazioni stradali servono solo per pianificare il viaggio. Le condizioni stradali e di esercizio potrebbero differire dai risultati delle mappe a causa di lavori in corso, traffico, meteo o altri eventi. Pianifica il tuo percorso considerando questi fattori. Rispetta la segnaletica stradale.

Map data ©2012 Google

Le indicazioni stradali erano errate? Cerca il tuo percorso su [maps.google.it](http://maps.google.it) e fai clic su "Segnala un problema" in basso a sinistra.